

Questo ufficio ha provveduto quindi ad elaborare con maggior cura e precisione, ad una scala di dettaglio, una delimitazione dell'area denominata "zona rossa", seguendo la linea già individuata dal Dipartimento di Protezione Civile e individuando sia il numero di popolazione residente nell'area che, così come da indicazioni ricevute dal Capo del Dipartimento, elementi del territorio riconoscibili da parte della popolazione (strade) per semplificare la comunicazione relativamente a ciò che risulta compreso o meno in "zona rossa".

2) In fase di imminenza di evento vulcanico o in emergenza, si provvederà ad interdire totalmente  
2) l'accesso all'area, posizionando "cancelli" e indirizzando la popolazione verso le aree di prima accoglienza  
individuate.

Tale elaborazione, che si allega alla presente, è stata trasmessa all'Assessore Regionale alla Protezione Civile a firma del Vice-Sindaco con nota PG/2014/953529 del 02/12/2014, così come richiesto dalla Regione Campania.

Per quanto premesso, in merito al richiesto parere di regolarità tecnica relativo alla proposta di delibera consiliare in oggetto, trattandosi di materia urbanistica, lo Scrivente ritiene di non potersi esprimere, in quanto competente solo in materia di protezione civile.

Il Dirigente

Dott. Giovanni Spagnuolo



COMUNE DI NAPOLI

Il Vice-Sindaco

prot. PG/2014/953529  
del 2/12/2014

All'Assessore alla Protezione Civile  
della Regione Campania  
Ing. Edoardo Cosenza

Premesso che il Dipartimento Nazionale di Protezione Civile, d'intesa con l'Assessorato alla Protezione Civile della Regione Campania, sta ponendo in essere una serie di attività volte alla ridefinizione della cosiddetta zona rossa Campi Flegrei.

Considerato che:

- Il Dipartimento Nazionale di Protezione Civile, alla luce delle indicazioni della Commissione Grandi Rischi – Settore Rischio Vulcanico (CGE-SRV), ha elaborato la cartografia riportante l'estensione della nuova zona rossa;
- tale cartografia è stata condivisa istituzionalmente con i Sindaci dei Comuni interessati il giorno 20/10/2014, nel corso di una riunione convocata dall'Amministrazione Regionale (nota n. prot. 1904/SP del 08/10/14) presso la sala Giunta della Regione Campania al fine di avviare il percorso di approfondimento per la sua approvazione definitiva in sede di Presidenza del Consiglio dei Ministri, con apposita Direttiva;
- dalla riunione è emerso che è compreso in "zona rossa" (ovvero l'area a elevata probabilità di invasione di flussi piroclastici in caso di eruzione) un terzo del territorio del Comune di Napoli, e precisamente sono interamente inclusi i quartieri di Posillipo, Bagnoli, Fuorigrotta, Pianura, Soccavo e parzialmente compresi quelli di Chiaiano, Arenella, Vomero, Chiaia e San Ferdinando.

Vista anche la successiva nota prot. n. SIV/0054892 del 24/10/2014 della Presidenza del Consiglio dei Ministri - Dipartimento della Protezione Civile – con la quale il Capo del Dipartimento, Prefetto Gabrielli, precisa che per alcune aree ad elevata urbanizzazione – quali, ad esempio, i quartieri di Napoli – si è operata una scelta di perimetrazione per la delimitazione della "zona rossa" basata sull'individuazione di elementi fisici, strutturali e infrastrutturali a partire dalle indicazioni della CGR-SRV e che risulta quindi necessario operare una verifica di dettaglio territoriale di maggior precisione al fine di *"identificare limiti della zona rossa ben individuabili e riconoscibili anche dalla popolazione"* e, nel contempo, di poter disporre di dati numerici sulla popolazione da sottoporre ad eventuale evacuazione cautelativa e predisporre prime ipotesi per i relativi "gemellaggi" per l'accoglienza nelle altre Regioni e Province Autonome.

6

Sentito il parere favorevole del Servizio Protezione Civile del Comune di Napoli

si ritiene di

proporre all'Amministrazione Regionale la validazione dell'allegata cartografia di perimetrazione della "zona rossa Campi Flegrei" (all.1 e all.2), elaborata secondo criteri che sono a *vantaggio di sicurezza* (quindi rispettando il limite individuato dal Dipartimento), e che permettono di *valutare con la maggior precisione possibile (sulla base delle particelle censuarie) il numero di residenti coinvolti*.

Tale cartografia ha tenuto altresì conto delle indicazioni ricevute dal Capo del Dipartimento della Protezione Civile individuando come limite dell'area potenzialmente a rischio di invasione dei flussi piroclastici elementi del territorio ben riconoscibili dalla popolazione in modo sia da semplificare la comunicazione al cittadino relativamente a ciò che risulta compreso o meno in "zona rossa", che per delimitare, in situazione di pre-allarme ed allarme, con tali elementi fisici/urbanistici, l'area da interdire totalmente con cancelli e presidi ed al di fuori della quale individuare *aree di attesa* per la popolazione da evacuare.

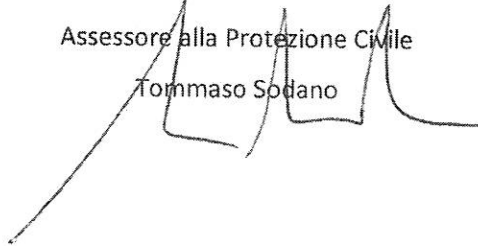
Sono state considerate limite della "zona rossa", nei quartieri che non sono integralmente inclusi, le seguenti strade, così come indicato nell'allegata planimetria (all.1):

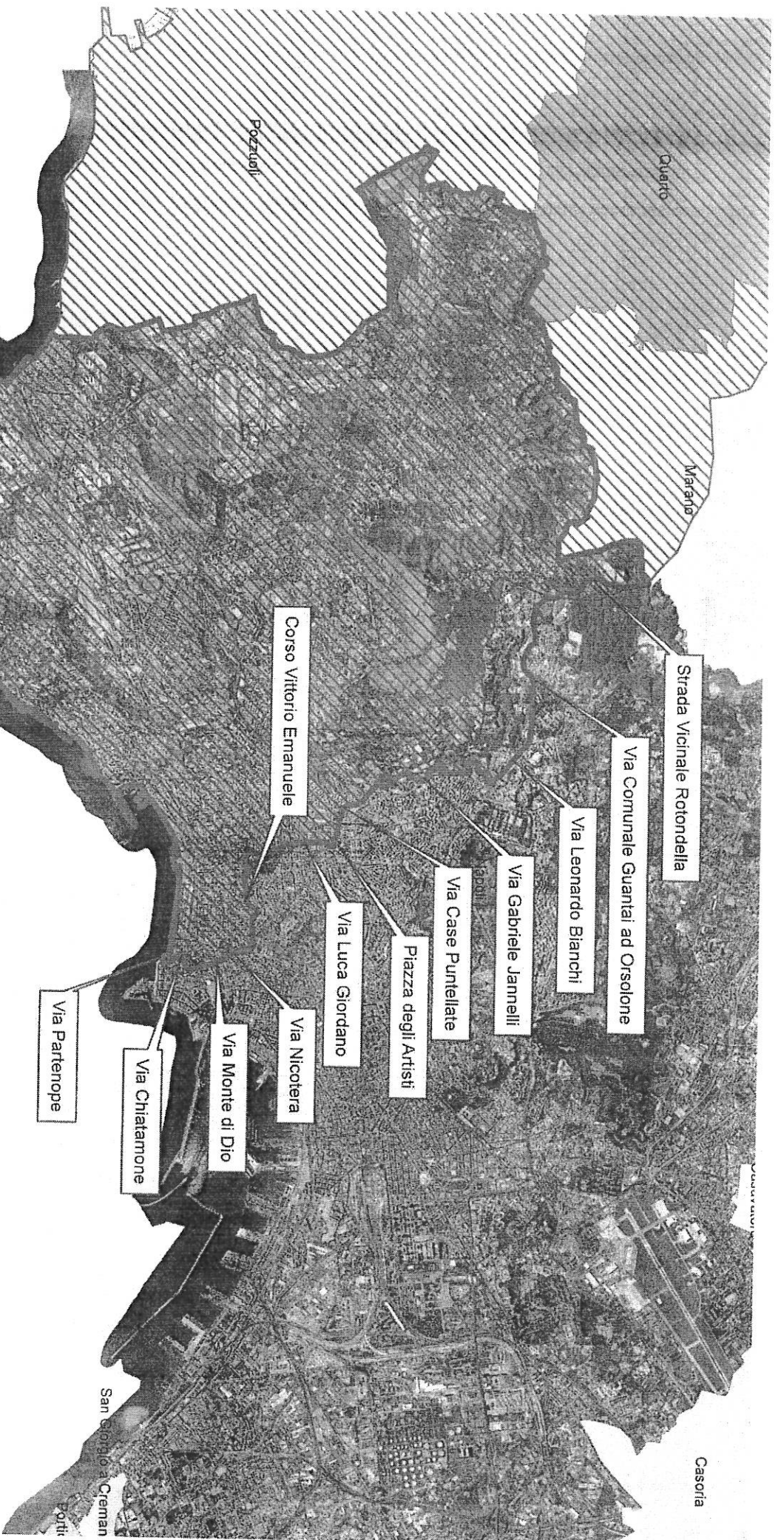
- Strada Vicinale Rotondella
- Via Comunale Guantai ad Orsolone
- Via Leonardo Bianchi
- Via Gabriele Jannelli
- Via Case Puntellate
- Piazza degli Artisti
- Via Luca Giordano
- Corso Vittorio Emanuele da altezza Piazza Cariatì
- Via Nicotera
- Via Monte di Dio
- Via Chiatamone
- Via Partenope

Il numero di persone potenzialmente coinvolte nell'emergenza vulcanica presenti nell'area indicata come "zona rossa", risulta, secondo una stima elaborata con il contributo del Servizio Statistica e calcolata sulla base dei dati censimento Istat 2011 considerando le particelle censuarie comprese nella delimitazione della zona rossa, pari a 374.673.





Il Vice-Sindaco  
Assessore alla Protezione Civile  
Tommaso Sodano





# **Legenda**

-  zona rossa proposta dal Comune di Napoli
-  zona rossa Regione Campania



COMUNE DI NAPOLI  
 Dipartimento Civile  
 Servizio Protezione Civile

Comune di Napoli  
 Servizio Protezione Civile  
 novembre 2014





# **Legenda**

-  zona rossa proposta dal Comune di Napoli
-  zona rossa Regione Campania

COMUNE DI NAPOLI  
 Dipartimento Civile  
 Servizio Protezione Civile

Comune di Napoli  
 Servizio Protezione Civile

novembre 2014